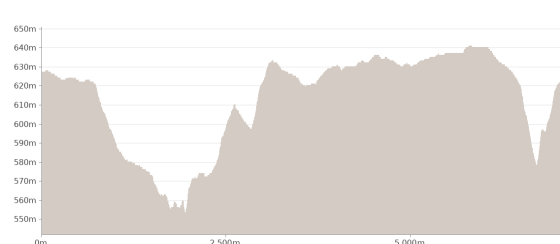
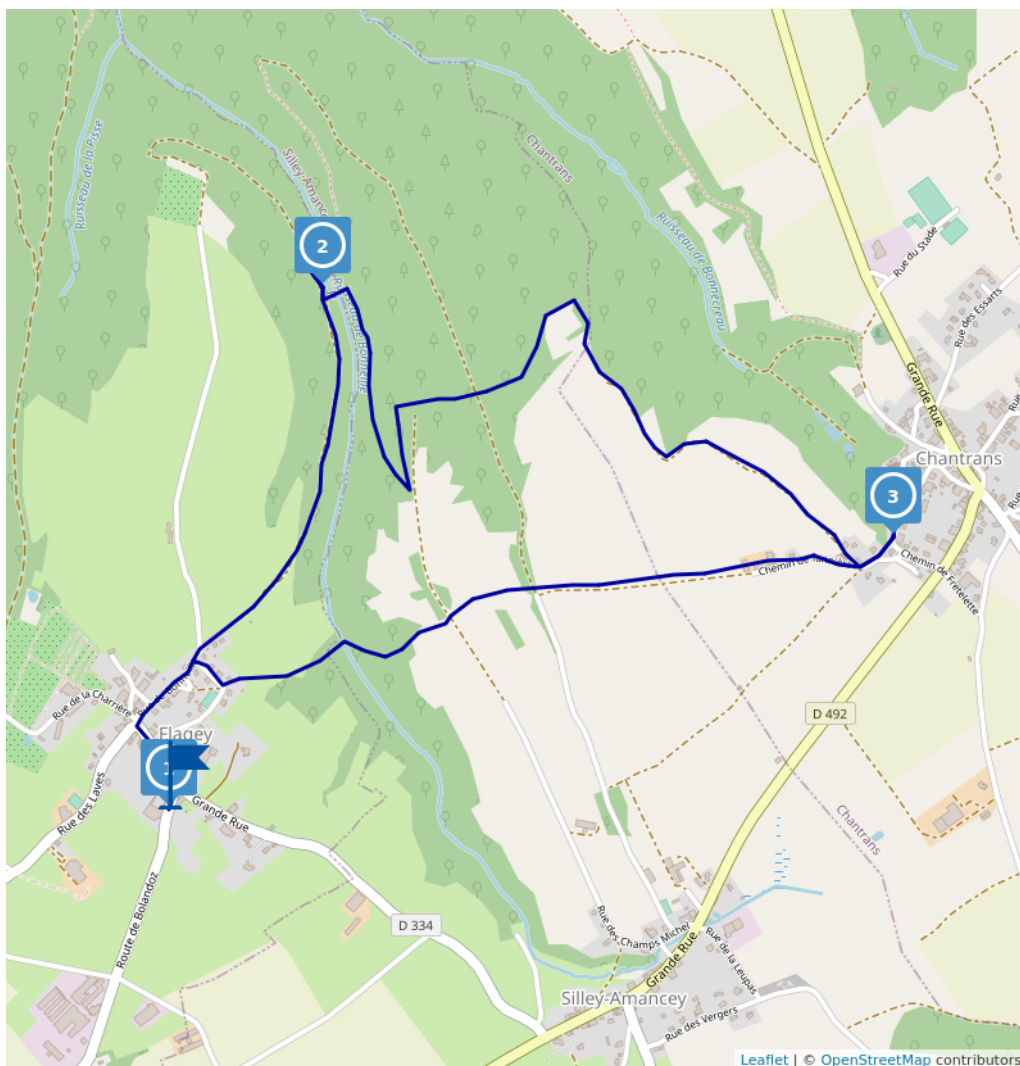


# Les sentiers de Courbet - Parcours de la Cuderie - Flagey




Proposé par :  
**Doubs Tourisme**

"Ce PDF a été généré à partir de Cirkwi, la plateforme de partage d'activités touristiques qui vous fait voyager"

[www.cirkwi.com/circuit/28928](http://www.cirkwi.com/circuit/28928)



 6.42 km  
 2h30  
 maxi 641 m  
 mini 552 m

Facile   
 187 m  
 -191 m

Dans le cadre de son projet « Pays de Courbet, pays d'artiste », le département du Doubs souhaite valoriser les grands sites visités par Courbet, ceci afin de participer au développement culturel, social et économique du territoire par la mise en valeur de lieux, compris dans un triangle Ornans-Salins-Pontarlier. Au-delà des trois sites phares que sont le musée d'Ornans, la ferme de Flagey et la source de la Loue, le département développe un réseau de sentiers thématiques de découverte de ce Pays : les sentiers de Courbet.

Ces itinéraires de promenades permettent de découvrir les principaux lieux peints par l'artiste ou tout simplement en lien avec sa vie.

Vous pouvez retrouver l'ensemble des sentiers Courbet sur le site : <http://www.musee-courbet.fr/>

Ce circuit est composé de  
3 infos parcours

Cet itinéraire vous est fourni à titre indicatif. Cirkwi ne certifie pas la fiabilité des informations contenues dans les textes, cartes ou photos de cet itinéraire. Retrouvez plus d'infos sur [www.cirkwi.com](http://www.cirkwi.com)



Mise à jour le 13/05/14 par Doubs Tourisme et généré par [www.cirkwi.com](http://www.cirkwi.com)

1

Route de Bolandoz25330 FLAGEY

## Flagey

La maison paternelle.

2

Chemin de Moulin Bonneille25330 FLAGEY

## Moulin de Bonneille

3

Rue de l'Église25330 CHANTRANS

## Eglise de Chantrans

Stalle de Juliette Courbet et tombe de Régis Courbet