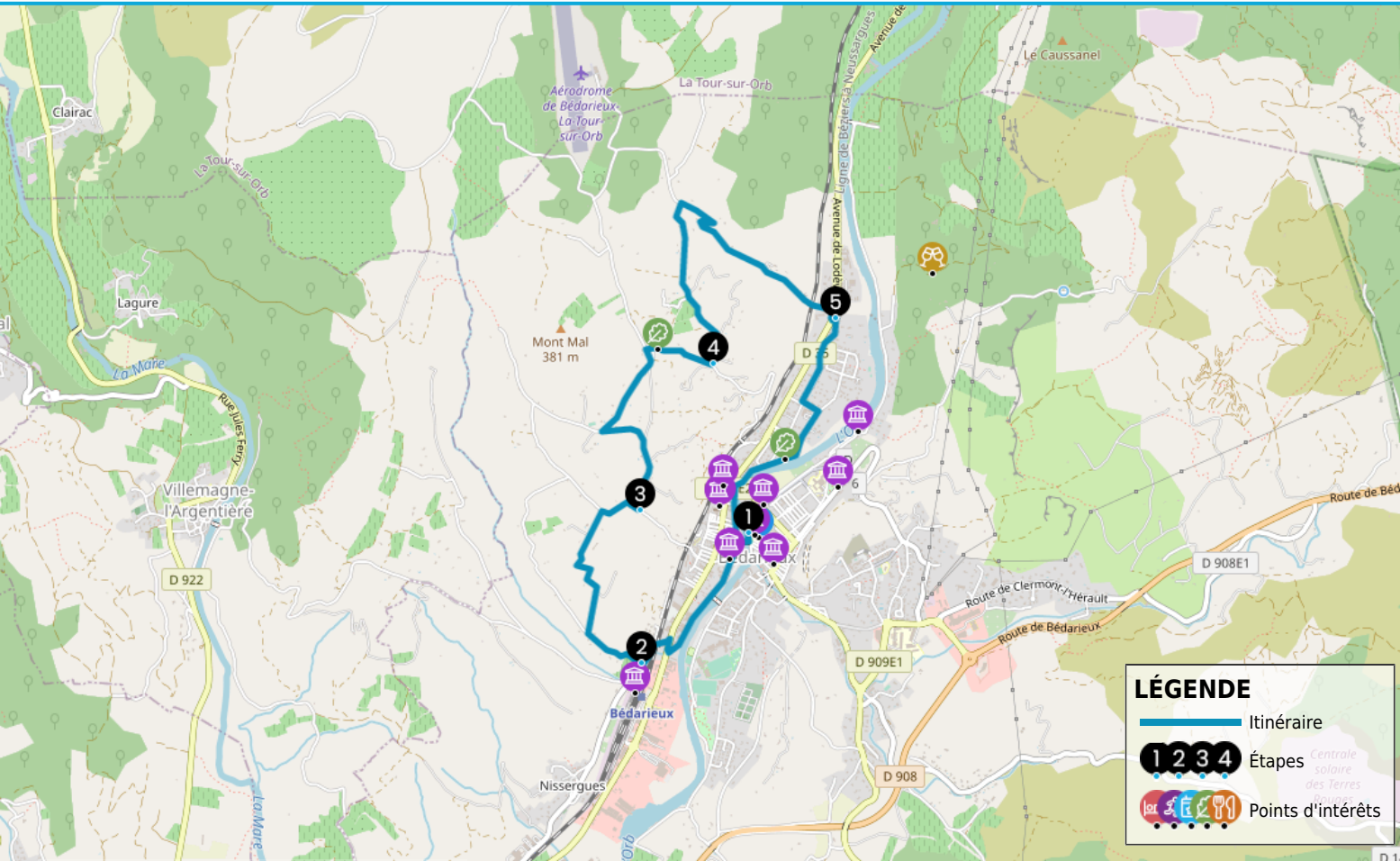


RANDONNÉE BÉDARIEUX À LA DÉCOUVERTE DU CAUSSE

https://www.herault-tourisme.com/fr/fiche/itineraires-touristiques/randonnee-bedarieux-a-la-decouverte-du-causse-bedarieux_TFOITILAR034V51HP4T/



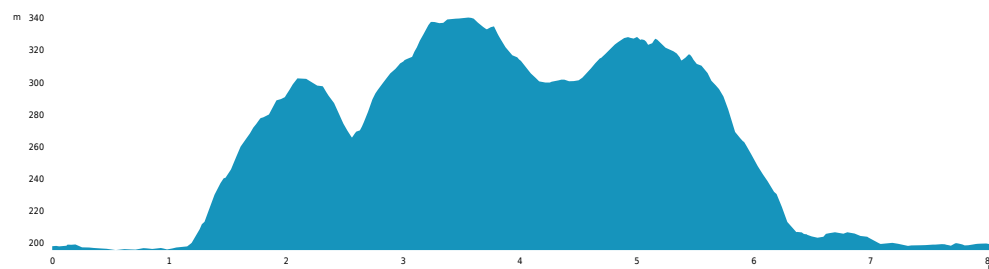
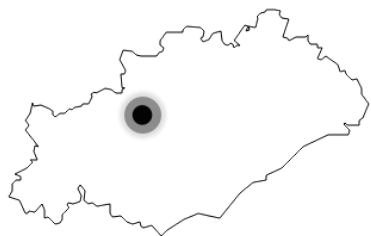
INFOS PRATIQUES

- Pédestre
- BEDARIEUX
- Boucle
- 8.5km
- 2h 45 min
- ★★★☆☆ Facile
- + 210m
- 210m



Balisage :

Labels : Sentiers d'intérêt de pays



PROFIL DE DÉNIVELÉ



Randonnée pedestre "A la découverte dd causse"

Longueur : 8.5km - Durée 2h45 - Dénivelé + 210m - Niveau facile

Balisage Bleu

Le charme du sentier bordé de murs en pierre sèche dans la montée

sur le causse, le cheminement au sein des vignes, des amandiers et de la garrigue ne peuvent que ravir le randonneur. Dominant Bédarieux et son célèbre viaduc aux 37 arches, il marchera sur les pas des éleveurs puis des paysans- mineurs qui exploitaient les "barres" (terrasses).

Parcours avec variante courte possible.

COMMENT VENIR ?



PARKING DE L'OFFICE DE TOURISME
Office de Tourisme Bédarieux Grand Orb
34600 BEDARIEUX



Accès :
Office de Tourisme, suivre Centre-ville.

QUI CONTACTER ?



OTC Grand Orb
Tel : +33 4 67 95 08 79
Site : www.tourisme.grandorb.fr

Nos conseils

Recommandations générales :

- Respectons le tracé des sentiers pour limiter le piétinement de la végétation et l'érosion.
- Apprenons à connaître et à respecter la faune et la flore, surtout dans les espaces sensibles.
- Ne laissons ni trace de notre passage, ni déchets et emportons les jusqu'à la prochaine poubelle.
- Ne faisons pas de feu dans la nature.
- Ne dégradons pas les cultures et les plantations.
- N'oublions jamais de toujours refermer derrière nous clôtures et barrières.
- Tenons les chiens en laisse, ils pourraient malencontreusement provoquer des dommages ou être victimes d'accidents.
- Ne consommons pas l'eau des ruisseaux, sa limpidité apparente ne signifie pas forcément qu'elle est potable.
- Renseignons nous en période de chasse auprès des communes.

Certains itinéraires peuvent être dangereux.

- Informons-nous des règlements d'accès aux réserves naturelles et zones Natura 2000 (les chiens, l'utilisation d'engins sonores et la cueillette des plantes peuvent, dans certains cas, être proscrits).

Recommandations spécifiques :

Itinéraire déconseillé en période de fortes chaleurs et de fortes pluies.

Les étapes du circuit

1

De Départ Parking à Virage passage à niveau

Au départ de l'Office de Tourisme, franchir l'Orb par le Pont Vieux, puis suivre à gauche la rive par le quai de la Passerelle jusqu'à l'avenue Jean Jaurès (D 908). L'emprunter à droite sur 80 m, traverser et s'engager à gauche route de Nissergues.

2

De Virage passage à niveau à Montée à gauche

201 m, 31 T 512082 4828600150 m après le passage à niveau, quitter la route et tourner à droite sur le chemin de Cantalaurès. Monter sur 350 m et prendre à droite le chemin enherbé devant le mur. Au chemin de terre, aller tout droit et continuer jusqu'au croisement avec le chemin de Clairac. Descendre à droite sur 250 m. Bien suivre le balisage.



3**De Montée à gauche à Intersection variante**

253 m, 31 T 512074 482943675 m après le virage à droite, bifurquer à gauche sur le sentier, monter et poursuivre à gauche sur 200 m par le chemin cimenté. Le quitter dans la montée et partir à gauche, au coin d'une maison comportant un escalier. En haut, s'engager à droite sur la route cimentée sur 450 m. Au carrefour, aller à gauche sur quelques mètres sur le chemin de Boussagues, puis obliquer à droite sur le petit chemin qui rejoint la route. Descendre sur 300 m.

4**De Intersection variante à Traversement avenue**

307 m, 31 T 512474 4830237 Prendre à gauche le chemin de la Trauquière. Ignorer les impasses et poursuivre le chemin qui s'élève ensuite à couvert. Emprunter le chemin bétonné et à la fourche, monter à droite puis descendre le chemin du Figaret jusqu'à l'avenue. La traverser "prudence" (route fréquentée).

5**Traversement avenue**

208 m, 31 T 513148 4830485 S'engager à droite dans la rue René Cassin et passer sous le viaduc. Au rond-point, aller à gauche sur le chemin du Loudéro et longer l'Orb jusqu'au Pont Neuf. Emprunter le quai Roosevelt jusqu'au Pont Vieux et rejoindre l'Office de Tourisme.

SUR VOTRE CHEMIN...



OFFICES DE TOURISME

OFFICE DE TOURISME GRAND ORB - BIT BEDARIEUX

à moins de 500m du départ

BEDARIEUX

+33 4 67 95 08 79

<https://www.tourisme.grandorb.fr/>



VINS & PRODUITS DU TERROIR

LA GRANGE DE PHILIP

à 2km du départ

VENTE DE VINS AU CAVEAU

BEDARIEUX

+33 6 52 64 23 82

<http://lagrangedephilip.wixsite.com/ardo>

re

Labels : Vignobles et Découvertes



PATRIMOINE CULTUREL

BALCONS DE BÉDARIEUX

à moins de 500m du départ

BÂTIMENTS CIVILS

BEDARIEUX

+33 4 67 23 03 74

CURIOSITATS MUSEU

à moins de 500m du départ

**MUSÉES, CENTRES
D'INTERPRÉTATION ET
COLLECTIONS**

BEDARIEUX

+33 06 78 11 72 56

<http://www.curiositats.fr>

DIGUE DE LA PERSPECTIVE

à moins de 500m du départ

BARRAGE / DIGUE

BEDARIEUX

MUSÉE DU PATRIMOINE DE BÉDARIEUX

à moins de 500m du départ

**MUSÉES, CENTRES
D'INTERPRÉTATION ET
COLLECTIONS**

BEDARIEUX

+33 4 67 95 48 27

<http://www.bedarieux.fr>

ESPACE D'ART CONTEMPORAIN

à moins de 500m du départ

**MUSÉES, CENTRES
D'INTERPRÉTATION ET
COLLECTIONS**

BEDARIEUX

+33 4 67 95 48 27

ÉGLISE SAINT-ALEXANDRE

à moins de 500m du départ

SITES RELIGIEUX

BEDARIEUX

+33 4 67 95 08 79

ÉGLISE SAINT-LOUIS

à moins de 500m du départ

SITES RELIGIEUX

BEDARIEUX

+33 4 67 95 08 79

MUSEE DU JOUET ET DE L'OBJET ANCIEN BEDARIEUX

à 0.7km du départ

**MUSÉES, CENTRES
D'INTERPRÉTATION ET
COLLECTIONS**

BEDARIEUX

VIADUC DE BÉDARIEUX

à 1km du départ

VIADUC

BEDARIEUX

MARQUISE DE LA GARE DE BÉDARIEUX

à 1km du départ

HALLE

BEDARIEUX

+33 4 67 95 08 79



PATRIMOINE NATUREL

L'ORB

à 0.6km du départ

FLEUVES ET RIVIÈRES

BEDARIEUX

+33 4 67 95 08 79

LES CAUSSES

à 1.5km du départ

CAUSSES

BEDARIEUX