

## Circuit des oiseaux

Ce circuit est le reflet de l'ensemble du paysage local. L'itinéraire fait découvrir la vallée de la Lupte avec ses prairies, les coteaux où règne une agriculture variée. De magnifiques panoramas s'offrent à vous au rythme de la promenade, sans oublier la fraîcheur et le calme de nos bois.

### Itinéraire

Du parking de la mairie, prendre la route à gauche et descendre jusqu'au moulin de Saint-Géraud (1). Tourner à droite et suivre le chemin de terre qui longe la rivière Lupte.

Arrivé au chemin goudronné, tourner à droite et prendre la route qui passe sous le château (2).

Au croisement, tourner à gauche, faire 200 m. Au transformateur, reprendre le chemin de terre sur votre droite qui descend et traverse les bois pendant environ 500 m puis remonter dans les terres jusqu'au chemin empierré (voir le panorama du village de Molières et de ses environs) (3).

Redescendre jusqu'à la voie communale,







tourner à droite, suivre cette route.

Au croisement, aller tout droit et continuer pendant environ 800 m.

Après avoir passé le bois, à droite se trouve un chemin de terre (4) qui monte vers les bois de Pechbétou. L'emprunter jusqu'au sommet et poursuivre dans les terres jusqu'à la route de Molières-Labarthe (5). Tourner à gauche et continuer cette voie jusqu'à la mairie.



### Légende Carte

-  Sentier à suivre
-  Direction à suivre
-  Points remarquables
-  Départ du sentier

